

ПАСПОРТ благоустройства общественной территории по состоянию на

1. Общие сведения о территории благоустройства

№ п/п	Наименование показателя	Значение показателя
1.1	Физическое расположение общественной территории	спортивная площадка, пер.Больничны́й,2
1.2	Наименование общественной территории*	спортивная площадка
1.3	Общая площадь общественной территории, кв. м.	3050 кв.м.
1.4	Назначение	
1.5	Кадастровый номер земельного участка (дворовой территории)	24:07:1901001:3020
1.6	Оценка уровня благоустроенности территории (благоустроенная/ не благоустроенная) **	не благоустроенная
1.7	Численность населения, имеющая удобный пешеходный доступ к основным площадкам территории, чел.***	
1.8	Наличие объектов недвижимого имущества, незавершенного строительства, земельных участков в собственности (пользовании) юридических лиц и индивидуальных предпринимателей	

*территории массового отдыха населения (парки, скверы и т.п.) наиболее посещаемые муниципальные территории общего пользования (центральные улицы, аллеи, площади и другие)

** благоустроенной считается территория, обеспеченная твердым покрытием, позволяющим комфортное передвижение по основным пешеходным коммуникациям в любое время года и в любую погоду, освещением, игровым оборудованием для детей возрастом до пяти лет и набором необходимой мебели, озеленением, оборудованными площадками для сбора отходов.

*** под удобным пешеходным доступом понимается возможность для пользователя площадки дойти до нее по оборудованному твердым покрытием и освещенному прямому маршруту

2. Характеристика благоустройства

№ п/п	Наименование показателя	Ед. изм.	Значение показателя	Примечание
1	2	3	4	5
1	Освещение	да/нет	нет	
	Количество элементов	ед.	—	

	освещения			
	Оценка технического состояния	(хорошее/удовлетворительное/неудовлетворительное)	—	
	Достаточность	да/нет	—	
2	Наличие скамеек	да/нет	нет	
	Количество	ед.	—	
	Оценка технического состояния	(хорошее/удовлетворительное/неудовлетворительное)	—	
	Достаточность	да/нет	—	
3	Наличие урн для мусора	да/нет	нет	
	Количество элементов освещения	ед.	—	
	Оценка технического состояния	(хорошее/удовлетворительное/неудовлетворительное)	—	
	Достаточность	да/нет	—	
4	Состояние дорожного покрытия проезжей части (требуется ремонт/ не требуется)	да/нет	требуется ремонт	
5	Наличие оборудованной контейнерной площадки	да/нет	нет	требуется оборудовать
6	Наличие пешеходных дорожек	да/нет	нет	
	Потребность в ремонте пешеходных дорожек	да/нет	—	
7	Наличие детских площадок, игрового оборудования	да/нет	нет	
	Наименование		—	
	Количество	ед.	—	
	Оценка технического состояния (удовлетворительное/неудовлетворительное)	(хорошее/удовлетворительное/неудовлетворительное)	—	
	Достаточность	да/нет	—	
8	Наличие спортивных площадок, спортивного оборудования	да/нет	нет	
	Наименование		—	
	Количество	ед.	—	
	Оценка технического состояния (удовлетворительное/неудовлетворительное)	(хорошее/удовлетворительное/неудовлетворительное)	—	


	Достаточность	да/нет	—	
9	Наличие площадок для отдыха	да/нет	нет	
	Наименование		—	
	Количество	ед.	—	
	Оценка технического состояния (удовлетворительное/неудовлетворительное)	(хорошее/удовлетворительное/неудовлетворительное)	—	
	Достаточность	да/нет	—	
10	Состояние озеленения территории	(хорошее/удовлетворительное/неудовлетворительное)	удовл.	
	Наличие	да/нет	нет	
	Наименование		—	
	Количество	(кв.м /штук)	—	
	Достаточность	да/нет	нет	
11	Наличие приспособлений для маломобильных групп населения (опорных поручней, специального оборудования на детских и спортивных площадках; спусков, пандусов для обеспечения беспрепятственного перемещения)	да/нет	—	
12	Иное		—	

Приложение: Схема земельного участка территории с указанием ее размеров и границ, размещением объектов благоустройства на _____ л.

Дата проведения инвентаризации: «31» июля 2017г.

Инвентаризационная комиссия:

Глава Октябрьского сельсовета



Н.Ю. Розбицкая

Зам. Главы Октябрьского сельсовета



Е.В. Тимофеева

Специалист 1 категории Октябрьского сельсовета



А.В. Симанович

СВИДЕТЕЛЬСТВО

О ГОСУДАРСТВЕННОЙ РЕГИСТРАЦИИ ПРАВА

Управление Федеральной службы государственной регистрации, кадастра и картографии по Красноярскому краю

Дата выдачи:

14 июля 2014 года

Документы-основания: Постановление администрации Богучанского района Красноярского края от 14.03.2014 № 291-п

Субъект (субъекты) права: Администрация Октябрьского сельсовета, ИНН: 2407004997, ОГРН: 1022400594160, дата гос. регистрации: 05.12.1997, наименование регистрирующего органа: Администрация Богучанского района Красноярского края, КПП: 240701001, адрес (местонахождение) постоянно действующего исполнительного органа: Россия, Красноярский край, Богучанский район, пос. Октябрьский, ул. Победы, д. 12А

Вид права: Постоянное (бессрочное) пользование

Объект права: Земельный участок, категория земель: земли населенных пунктов, разрешенное использование: для размещения детской спортивной площадки, общая площадь 3 050 кв. м, адрес (местонахождение) объекта: Местоположение: Красноярский край, Богучанский район, п. Октябрьский, пер. Больничный, 2

Кадастровый (или условный) номер: 24:07:1901001:3020

Существующие ограничения (обременения) права: не зарегистрировано
с чем в Едином государственном реестре прав на недвижимое имущество и сделок с ним
14 июля 2014 года сделана запись регистрации № 24-24-06/005/2014-092

Регистратор

Попалчаев В. В.



(подпись)

Филиал федерального государственного бюджетного учреждения "Федеральная кадастровая палата Федеральной службы государственной регистрации, кадастра и картографии" по Красноярскому краю
 (полное наименование органа кадастрового учета)

КАДАСТРОВЫЙ ПАСПОРТ ЗЕМЕЛЬНОГО УЧАСТКА
 "17" июля 2013 г. № 24/13-293465

1	Кадастровый номер: 24:07:1901001:3020	2	Лист № 1	3	Всего листов: 2
4	Номер кадастрового квартала: 24:07:1901001				
Общие сведения					
5	Предыдущие номера: —				
6	Дата внесения номера в государственный кадастр недвижимости: 17.07.2013				
7					
8	Местоположение: Красноярский край, Богучанский район, п. Октябрьский, пер. Больничный, 2				
9	Категория земель: Земли населенных пунктов				
10	Разрешенное использование: для размещения детской спортивной площадки				
11	Площадь: 3050 +/- 19 кв. м				
12	Кадастровая стоимость (руб.): 988840.5				
13	Сведения о правах: —				
14	Особые отметки: Площадь земельного участка соответствует материалам межевания.				
15	Сведения о природных объектах: —				
16	16.1	Номера образованных участков: 24:07:1901001:3020			
	16.2	Номер участка, преобразованного в результате выдела: —			
	16.3	Номера участков, подлежащих снятию с кадастрового учета: —			
	16.4	Характер сведений государственного кадастра недвижимости (статус записи о земельном участке): Сведения о земельном участке носят временный характер. Дата истечения срока действия временного характера - 17.07.2015.			

Начальник межрайонного отдела № 6
 (наименование должности)

E. V. Shishasva

Е. В. Шишасва
 (инициалы, фамилия)




КН.1

КАДАСТРОВЫЙ ПАСПОРТ ЗЕМЕЛЬНОГО УЧАСТКА
№ 17-00-008 2013-0-06 24/13-2054-03


1 Кадастровый номер: 24-07-1901001-3020
План (чертеж, схема) земельного участка

2 Лист № 2
3 Всего листов: 2



5 Масштаб 1:700

Условные знаки:



Начальник межрайонного отдела № 6
(наименование должности)

Е. В. Шишова
(инициалы, фамилия)